



Planzeichenerklärung



































 Änderungsbereich
Hier: Bestand

Bauflächen





























Bestand Planung

 W	 W	WOHNBAUFLÄCHE
 M	 M	MISCHBAUFLÄCHE
 G	 G	GEWERBLICHE BAUFLÄCHE
 S	 S	SONDERFLÄCHE
	 G	Zukünftig geplante gewerbliche Baufläche, von der Genehmigung noch ausgenommen

GEMEINBEDARFSFLÄCHEN

		VERWALTUNG
		SCHULE
		KIRCHE / KIRCHLICHE EINRICHTUNG
		SOZIALE EINRICHTUNG
		KINDERGARTEN
		KINDERTAGESSTÄTTE
		JUGENDEINRICHTUNG
		JUGENDBERBERGE
		GEMEINDEZENTRUM
		ALTENHEIM
		KRANKENHAUS
		KULTURELLE EINRICHTUNG
		SPORTHALLE
		MEHRZWECKHALLE
		FEUERWEHR
		HALLENBAD
		POST

Grünflächen und Freizeiteinrichtungen

		GRÜNFLÄCHE
		GRÜNLAGE / PARK
		SPORTPLATZ
		CAMPINGPLATZ
		SPIELPLATZ
		BOLZPLATZ
		TENNISPLATZ
		TENNISHALLE
		SCHIESSANLAGE
		BADEPLATZ
		REITHALLE
		SONSTIGE FREIZEITRICHTUNGEN / SONDRERSPORTRICHTUNG
		DAUERKLEINGÄRTEN
		FRIEDHOF






LAND- UND FORSTWIRTSCHAFTSFLÄCHEN

	LANDWIRTSCHAFT
	FORSTWIRTSCHAFT
	WEINANBAU

LANDSCHAFTSPLANUNG

	ÖKOPOOL-POTENTIALE
---	--------------------

VERKEHRSANLAGEN






	ZENTRALER OMNIBUSBAHNHOF
	PARKIEREINRICHTUNGEN
	HUBSCHRAUBERLANDEPLATZ
	SCHIFFS- UND FÄHRHAFEN
	BOOTSCHAFEN

Kennzeichnungen der Lage von Altlasten § 5 ABS. 3 BauGB





	ALTLASTENSTANDORT
	ALTLASTENFLÄCHE / ALTLASTENVERDACHTSFLÄCHE

Übernahme von Planungen nach anderen Gesetzen § 5 ABS. 4 BauGB








VERKEHR § 17 FStrG / § 37 StrG

	KLASSIFIZIERTE STRASSE 4-SPURIG
	KLASSIFIZIERTE STRASSE 2-SPURIG / HAUPTVERKEHRSTRASSE
	PLANUNGSSTRASSE LINIENVERMERK
	ORTSDURCHFARTSGRENZE
	GEPLANTER KREUZUNGS- / ANSCHLUSSBEREICH

















SCHIENENVERKEHR

	BAHNANLAGE
	BAHNHOF
	BAHNHALTEPUNKT
	PLANUNGSSTRASSE LINIENVERMERK







VER- UND ENTSORGUNGSANLAGEN

	RICHTFUNKSTRECKE MIT SCHUTZZONE
	HOCHSPANNUNGSLEITUNG 110KV, 20KV / § 14 LPfG
	GASHOCHDRUCKLEITUNG
	GASÜBERGABESTATION
	UMSPANNWERK
	MÜLLDEPONE
	BAUSCHUTTDEPONE



















VER- UND ENTSORGUNGSFLÄCHEN

		GASSTATION
		HEIZKRAFTWERK
		WASSERWERK
		BRUNNENPUMPWERK
		QUELLE
		WASSERBEHÄLTER
		KLÄRANLAGE
		REGENÜBERLAUFBAUWERK

SONSTIGE PLANZEICHEN

	FLÄCHEN FÜR AUFSCÖTTUNGEN
	FLÄCHEN FÜR ABGRABUNGEN
	ABGRENZUNG DER STADT- / BZW. GEMEINDEGEMARKUNG
	ABGRENZUNG DES VERFAHRENSGEBIETES
	BEGRENZUNG DER FLUGSCHNEISE / BAUSCHUTZBEREICH GEM. PLANENSCHREIB
	LÄRMKONTUREN





NATURSCHUTZ

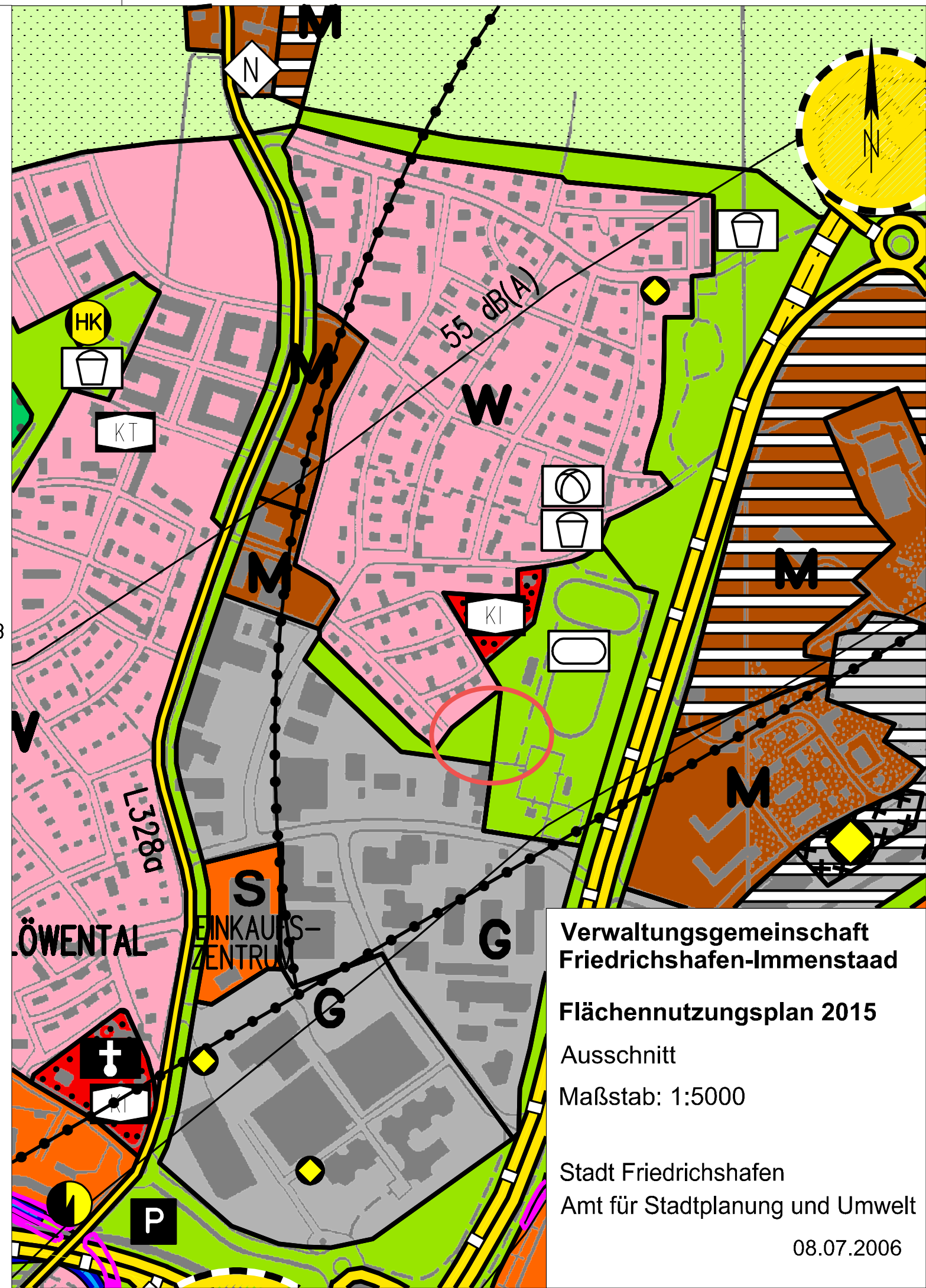
		LANDSCHAFTSSCHUTZGEBIET § 22 NatSchG
		NATURSCHUTZGEBIET § 21 NatSchG
		FLÄCHENHAFTES NATURDENKMAL § 24 NatSchG
		GESCHÜTZTER GRÜNBESTAND § 25 NatSchG
		NATURDENKMAL § 24 NatSchG
		BIOTOP NACH § 24a NatSchG
		WALDBIOTOP NACH § 30a WaldG
		FFH - SCHUTZGEBIET (MIT GEBIETSNUMMER)
		EUROP. VOGELSCHUTZGEBIET (MIT GEBIETSNUMMER)

WASSERWIRTSCHAFT

		WASSERSCHUTZGEBIET / § 19 WHG (ABGESTUFTE ZONE I-III)
		ÜBERSCHWEMMUNGSGEBIET / § 32 WHG
		WASSERFLÄCHEN
		WASSERLÄUFE

DENKMALSCHUTZ

		BAULICHES KULTURDENKMAL § 12 DSchG
		FLÄCHENHAFTES BODENDENKMAL § 12 DSchG



Verwaltungsgemeinschaft
Friedrichshafen-Immenstaad

Flächennutzungsplan 2015

Ausschnitt

Maßstab: 1:5000

Stadt Friedrichshafen

Amt für Stadtplanung und Umwelt

08.07.2006

Planzeichenerklärung

Änderungsbereich

Bauflächen

Bestand Planung

		WOHNBAUFLÄCHE
		MISCHBAUFLÄCHE
		GEWERBLICHE BAUFLÄCHE
		SONDERFLÄCHE
		Zukünftig geplante gewerbliche Bauflächen, von der Genehmigung noch ausgenommen

GEMEINBEDARFSFLÄCHEN

		VERWALTUNG
		SCHULE
		KIRCHE / KIRCHLICHE EINRICHTUNG
		SOZIALE EINRICHTUNG
		KINDERGARTEN
		KINDERTAGESSTÄTTE
		JUGENDEINRICHTUNG
		JUGENDEINRICHTUNG
		GEMEINDEZENTRUM
		ALTENHEIM
		KRANKENHAUS
		KULTURELLE EINRICHTUNG
		SPORTHALLE
		FEUERWEHR
		HALLENBAD
		POST

Grünflächen und Freizeiteinrichtungen

		GRÜNFLÄCHE
		GRÜNLANDE / PARK
		SPORTPLATZ
		CAMPINGPLATZ
		SPIELPLATZ
		BOLZPLATZ
		TENNISPLATZ
		TENNISHALLE
		SCHIESSANLAGE
		BADEPLATZ
		REITHALLE
		SONSTIGE FREIZEITANLAGEN / SONDESPORTANLAGE
		DAUERKLEINGÄRTEN
		FRIEDHOF

LAND- UND FORSTWIRTSCHAFTSFLÄCHEN

	LANDWIRTSCHAFT
	FORSTWIRTSCHAFT
	WEINANBAU

LANDSCHAFTSPLANUNG

	ÖKOPOOL-POTENTIALE
--	--------------------

VERKEHRSANLAGEN

	ZENTRALER OMNIBUSBAHNHOF
	PARKIEREINRICHTUNGEN
	HÜBSCHRAUBERLANDEPLATZ
	SCHIFFS- UND FÄHRHAFEN
	BOOTSHAFEN

Kennzeichnungen der Lage von Altlasten § 5 ABS. 3 BauGB

	ALTLASTENSTANDORT
	ALTLASTENFLÄCHE / ALTLASTENVERDACHTSFLÄCHE

Übernahme von Planungen nach anderen Gesetzen § 5 ABS. 4 BauGB

VERKEHR § 17 FStrG / § 37 StrG

	KLASSIFIZIERTE STRASSE 4-SPURIG
	KLASSIFIZIERTE STRASSE 2-SPURIG / HAUPTVERKEHRSSTRASSE
	PLANUNGSSTRASSE LINIENVERMERK
	ORTSDURCHFARTSGRENZE
	GEPLANTER KREUZUNGS- / ANSCHLUSSBEREICH

SCHIENENVERKEHR

	BAHNANLAGE
	BAHNHOF
	BAHNHALTEPUNKT
	PLANUNGSSTRASSE LINIENVERMERK

VER- UND ENTSORGUNGSANLAGEN

	RICHTFUNKSTRECKE MIT SCHUTZZONE
	HOCHSPANNUNGSLEITUNG 110KV, 20KV / § 14 LPtG
	GASHOCHDRUCKLEITUNG
	GASÜBERGABESTATION
	UMSPANNWERK
	MÜLLDEPONE
	BAUSCHUTTDEPONE

VER- UND ENTSORGUNGSFLÄCHEN

		GASSTATION
		HEIZKRAFTWERK
		WASSERWERK
		BRUNNENPUMPKWERK
		QUELLE
		WASSERBEHÄLTER
		KLÄRANLAGE
		REGENÜBERLAUFBAUWERK

SONSTIGE PLANZEICHEN

	FLÄCHEN FÜR AUFSCHÜTTUNGEN
	FLÄCHEN FÜR ABGRABUNGEN
	ABGRENZUNG DER STADT - BZW. GEMEINDEGEMARKUNG
	ABGRENZUNG DES VERFAHRENSGEBIETES
	BEGRENZUNG DER FLUSSCHNEISE / BAUSCHUTZBEREICH GEM. PLANENSCHRIEB
	LÄRMKONTUREN

NATURSCHUTZ

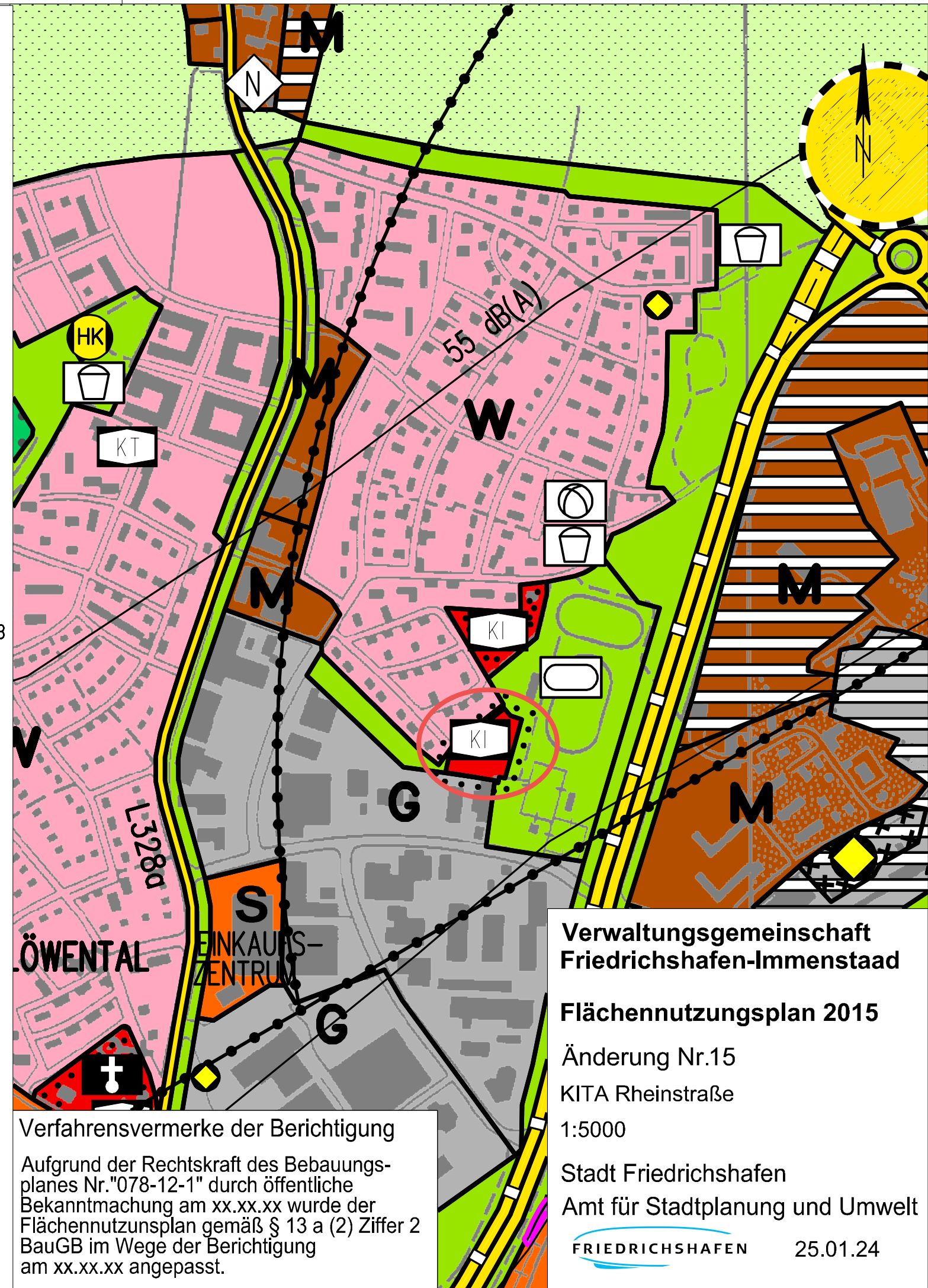
	LANDSCHAFTSSCHUTZGEBIET § 22 NatSchG
	NATURSCHUTZGEBIET § 21 NatSchG
	FLÄCHENHAFTES NATURDENKMAL § 24 NatSchG
	GESCHÜTZTER GRÜNBESTAND § 25 NatSchG
	NATURDENKMAL § 24 NatSchG
	BIOTOP NACH § 24a NatSchG
	WALDBIOTOP NACH § 30a WaldG
	FFH - SCHUTZGEBIET (MIT GEBIETSNUMMER)
	EUROP. VOGELSCHUTZGEBIET (MIT GEBIETSNUMMER)

WASSERWIRTSCHAFT

	WASSERSCHUTZGEBIET / § 19 WHG (ABGESTUFTE ZONE I-III)
	ÜBERSCHWEMMUNGSGEBIET / § 32 WHG
	WASSERFLÄCHEN
	WASSERLÄUFE

DENKMALSCHUTZ

	BAULICHES KULTURDENKMAL § 12 DSchG
	FLÄCHENHAFTES BODENDENKMAL § 12 DSchG



Verwaltungsgemeinschaft
Friedrichshafen-Immenstaad

Flächennutzungsplan 2015

Änderung Nr.15

KITA Rheinstraße

1:5000

Stadt Friedrichshafen

Amt für Stadtplanung und Umwelt

FRIEDRICHSHAFEN 25.01.24

Verfahrensvermerke der Berichtigung

Aufgrund der Rechtskraft des Bebauungsplanes Nr."078-12-1" durch öffentliche Bekanntmachung am xx.xx.xx wurde der Flächennutzungsplan gemäß § 13 a (2) Ziffer 2 BauGB im Wege der Berichtigung am xx.xx.xx angepasst.